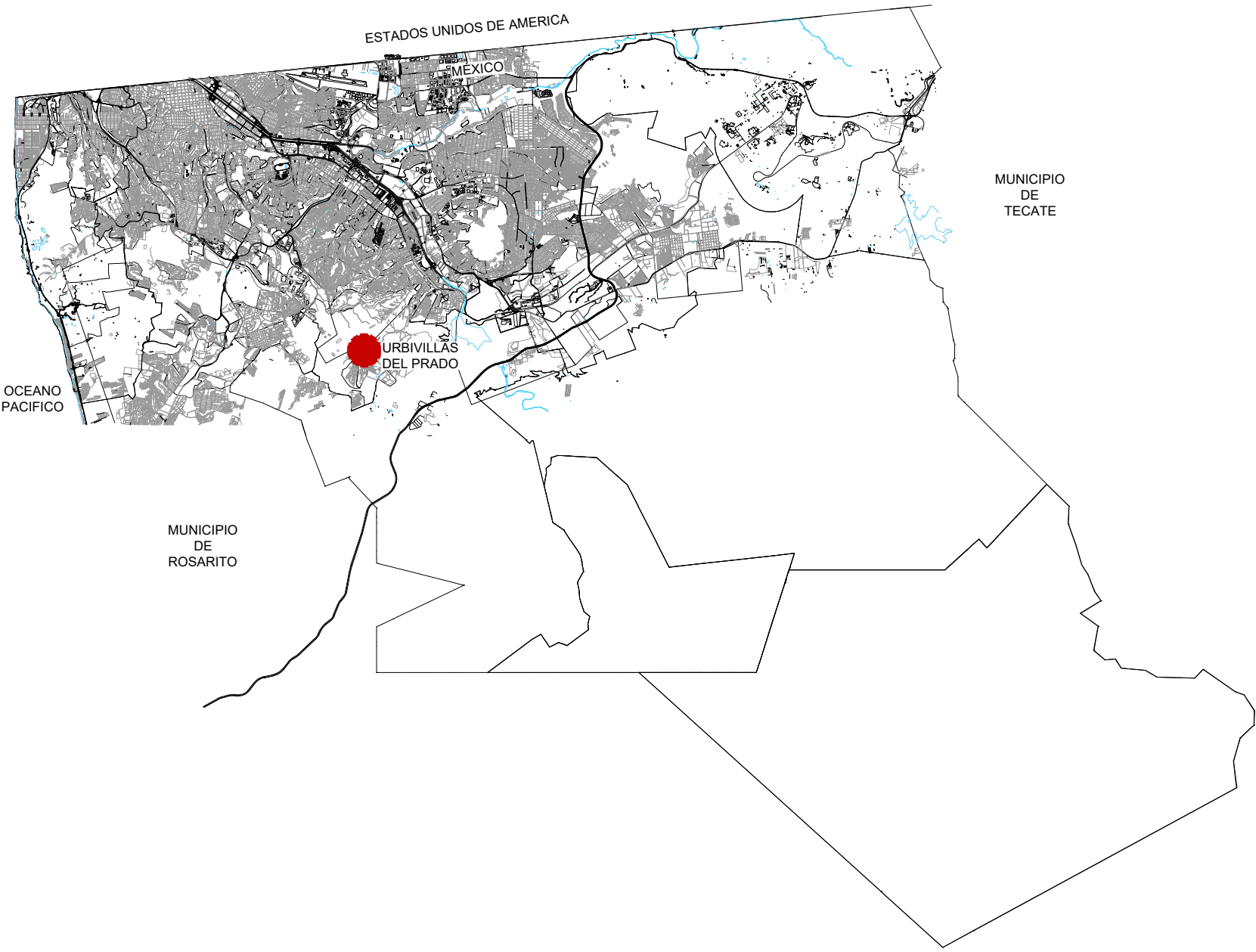




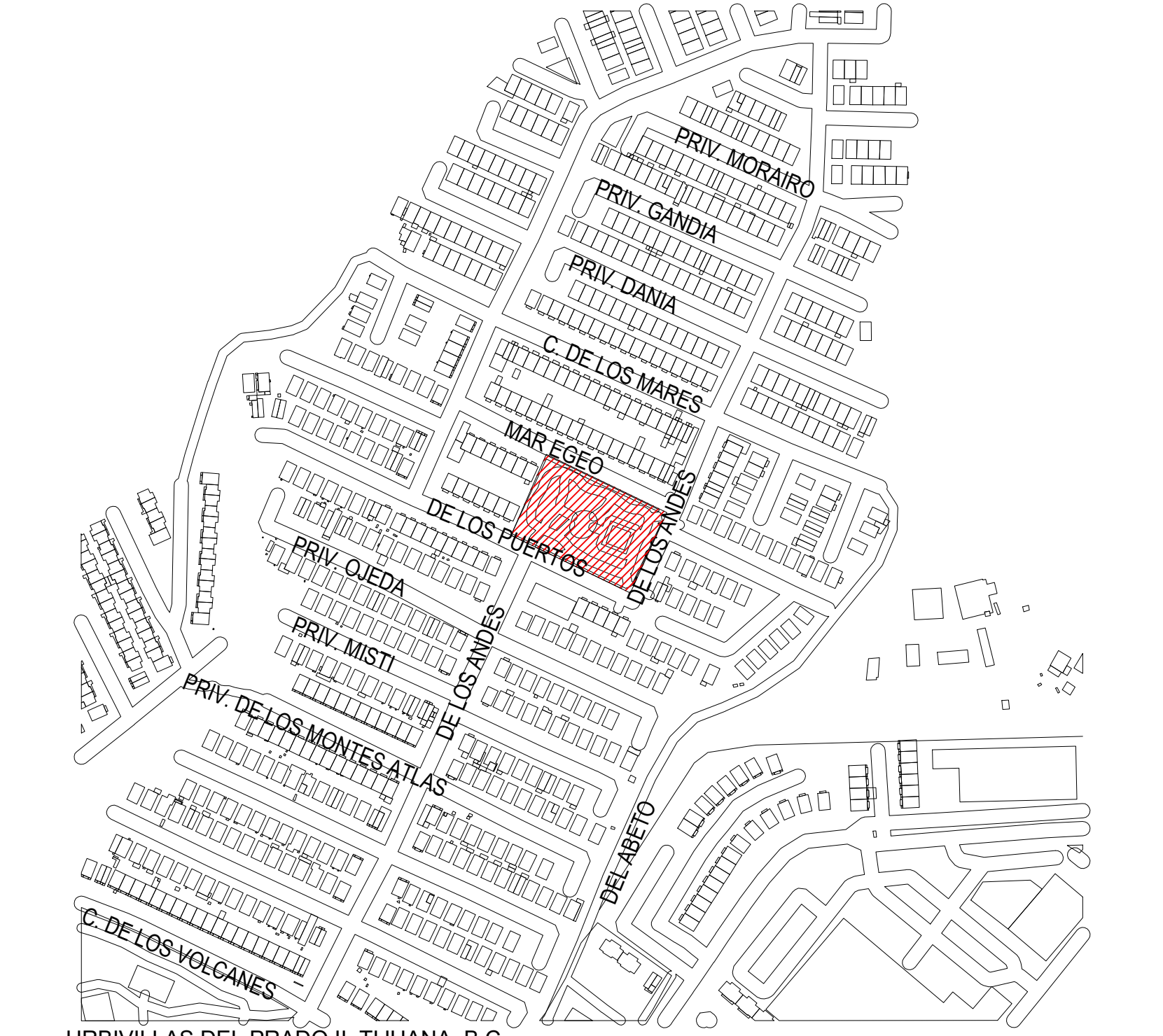
ESTADO DE BAJA CALIFORNIA

S/E



MUNICIPIO DE TIJUANA, B.C.

S/E



URBIVILLAS DEL PRADO II, TIJUANA, B.C.

S/E



LOCALIZACION DEL PREDIO, ESTADO ACTUAL

ESC. 1:200

FUNDACIÓN  
HOGARES

HACEMOS COMUNIDAD

PROYECTO

PARQUE LOS ANDES

Urbivillas del Prado II, Tijuana, Baja California

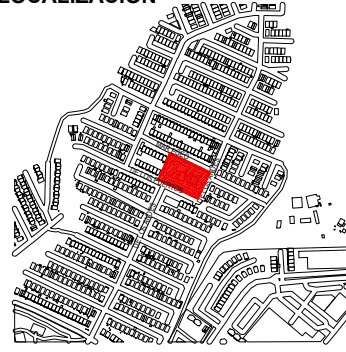
PROYECTISTA

Ā G O R A

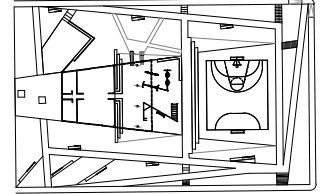
Ana Isabel Ruiz Remolina Ced.Prof. 5265533  
Sergio Carlos Soto Cisneros Ced.Prof. 6711143

Planeación y Diseño Urbano  
Saltillo 9-1 Col. Hipódromo 06100  
Ciudad de México  
www.agoramx.mx  
(55)48-18-83-59  
(55)34-14-81-62

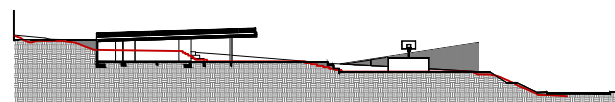
CROQUIS DE LOCALIZACIÓN



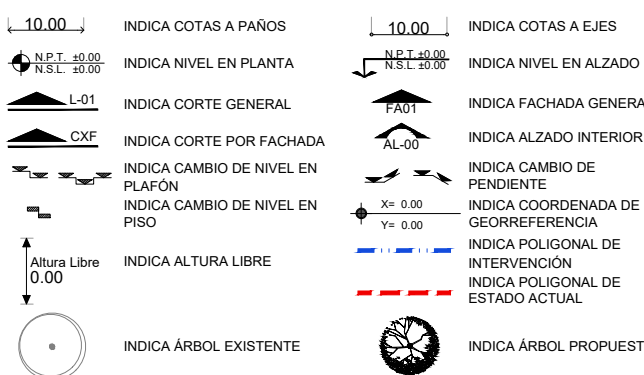
PLANTA ESQUEMÁTICA



CORTE ESQUEMÁTICO



SIMBOLOGÍA



NOMENCLATURA

N.P.T. NIVEL DE PISO TERMINADO  
N.E.L. NIVEL SUPERIOR DE LOSA  
N.L.E.L. NIVEL LECHO BAJO DE LOSA  
N.L.F. NIVEL TOP DE CONCRETO  
N.L.E. NIVEL SUPERIOR DE ESTRUCTURA  
N.L.D.E. NIVEL LECHO BAJO DE ESTRUCTURA  
N.E.K. NIVEL EXISTENTE  
N.C.M. NIVEL DE CORMANENTO DE MURO  
N.L.F.P. NIVEL LECHO BAJO DE PLAFÓN  
N.C.B. NIVEL DE CUBIERTA  
N.C.U.M. NIVEL DE CUBIERTA  
N.P. NIVEL DE PRETEL  
N.J. NIVEL DE JARDÍN  
N.A. NIVEL DE AGUA  
N.C.A. NIVEL DE CALLE  
M.P. MISMO PISO  
N.T.N. NIVEL DE TERRENO NATURAL

NOTAS GENERALES

1.- LAS COTAS RIGEN AL DIBUJO  
2.- TODAS LAS MEDIDAS DEBERÁN SER RECTIFICADAS EN OBRA  
POR LA COMPAÑIA CONTRATISTA  
3.- ESTE PLANO SE COMPLEMENTA CON EL CATÁLOGO DE  
CONCEPTOS Y ESPECIFICACIONES GENERALES Y PARTICULARES.

PROPIETARIO: FUNDACIÓN HOGARES

PROYECTO: PROYECTOS ARQUITECTONICOS Y  
EJECUTIVOS PARA LA REHABILITACIÓN DEL  
ESPACIO PÚBLICO EN LOS MUNICIPIOS DE  
TIJUANA Y MEXICALI, BAJA  
CALIFORNIA-001-2023

REHABILITACIÓN DEL PARQUE LOS ANDES Y  
CENTRO DE DESARROLLO PARA JÓVENES  
CALLE DE LOS ANDES S/N URBIVILLAS DEL  
PRADO II, CP 22170, TIJUANA, BAJA  
CALIFORNIA

UBICACIÓN:

RESPONSABLES:

NOMBRE	CARGO	FIRMA
ARD. SERGIO CARLOS SOTO CISNEROS CED. PROFESIONAL NO. 6711143	PROYECTISTA	
ARD. NALLELY SARMENTO GAMBOA CED. PROFESIONAL NO. 1145985	DIBUJO PROYECTO ARQUITECTONICO	
ING. SALVADOR GONZALEZ ALTAMIRANO CED. FED. NO. 108797 CED. EST. NO. 385688 PERITO NO. 103	PROYECTO ESTRUCTURAL	
ING. GABRIEL ZARATE MORENO CED. PROFESIONAL NO. 8256482	PROYECTISTA INSTALACIÓN HIDROGASIFERAS	
ING. OSCAR ZARATE MORENO CED. PROFESIONAL NO. 3016485	PROYECTISTA INSTALACIÓN ELECTRICA	
	Vs. Bn. DAU	
	Vs. Bn. BOMBEROS	
	PERITO RESPONSABLE	

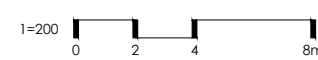
FASE: EJECUTIVO

CLAVE: TIJ-LOC-01

CONTENIDO:

PLANO DE LOCALIZACION  
CONJUNTO

ESCALA:



FECHA:

JULIO 2023

NUMERO DE PLANO:

01/04

NORTE:

